



Spike es una solución de medición con láser para profesionales de las artes gráficas. Con Spike, puede medir rápidamente el ancho, el alto y el área de los carteles simplemente haciendo una foto con su smartphone o tablet. Puede medir los carteles existentes para reemplazarlos o para su mantenimiento, o medir áreas para un nuevo emplazamiento. **El dispositivo Spike, la aplicación Spike para móviles, Spike Cloud y su smartphone o tablet trabajan conjuntamente.**



Reduzca costes

Reduzca los costes de adquisición de clientes más de un 50 % de media. Capture mediciones durante las inspecciones de los emplazamientos sin necesidad de escaleras, camiones cesta ni trabajos costosos. Lo único que hace falta es una persona para realizar las mediciones y obtener una estimación. Deje los camiones de instalación y mantenimiento para los trabajos reales y no para los potenciales.



Aumente los ingresos

El equipo de ventas puede hacerse cargo de más licitaciones gracias al tiempo ahorrado y al no tener que depender de trabajos adicionales o camiones cesta. Amplíe su cartera de clientes licitando con mayor rapidez y aceptando trabajos más complicados. Gracias a la documentación fotográfica, aumentará la confianza de sus clientes.



Ahorre tiempo

Reduzca el tiempo que invierte en realizar mediciones a tan solo minutos. Las fotos y las mediciones se guardan en la aplicación móvil o en Spike Cloud, y se pueden organizar en archivos o se pueden volver a medir. No hace falta volver al lugar para realizar mediciones adicionales.




Cree presupuestos más rápido

Al capturar las mediciones en tiempo real a partir de una foto, incluidas la distancia, la longitud y la superficie cuadrada, puede entregar sus presupuestos y estimaciones 1 o 2 días antes y, en algunos casos, incluso puede tenerlos listos en menos de 1 día.



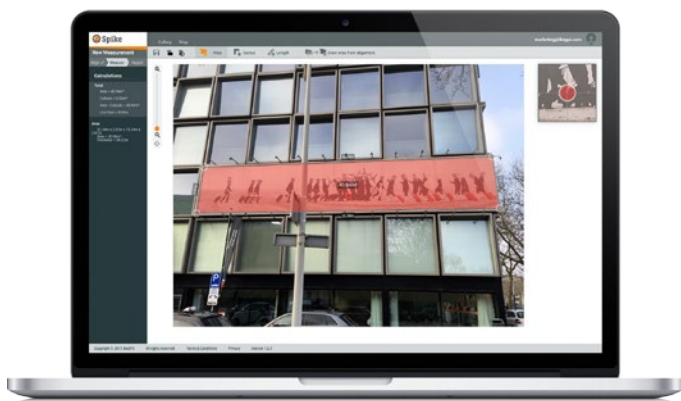
Aporte valor

El profesionalismo es clave para aumentar su negocio y con Spike y su smartphone o tablet ofrecerá una imagen más sofisticada y avanzada que la competencia.



Medición de foto: mediciones en tiempo real a partir de una foto

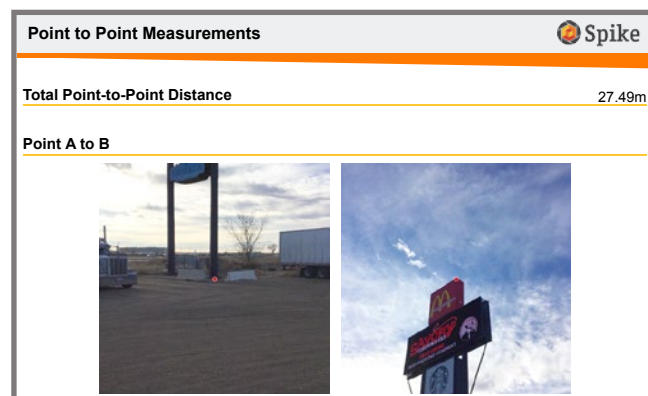
Una vez que se encuentre en el emplazamiento, capture una foto de un cartel o de un espacio con su smartphone o tablet y Spike. A continuación, utilice el rectángulo de alineación para corregir la perspectiva y ajustar cualquier ángulo. Ahora podrá dibujar mediciones en la foto, como el área, el alto, el ancho, la longitud y la distancia utilizando la aplicación Spike para móviles o Spike Cloud. Estas mediciones pueden utilizarse para crear estimaciones, diseñar maquetas, evaluar las necesidades de la instalación y completar las solicitudes de permisos.



Mida el emplazamiento de un cartel nuevo o existente con Spike Cloud o la aplicación para móviles.

Punto a punto: mida la distancia entre dos objetos

Las mediciones punto a punto le ayudan a determinar el tamaño del equipo necesario para la instalación y el espacio libre del que dispone. Apunte Spike hacia un objeto, como la base de un edificio, y haga una foto. A continuación, apunte hacia un segundo objeto y hágale una foto, como la parte superior de un cartel. Spike calculará la distancia entre ambos objetos.



Exporte y comparta fotos y mediciones como PDF o JPG, o compártalas mediante una URL.

El dispositivo Spike se conecta a su smartphone o tablet a través de Bluetooth. El telémetro láser de Spike trabaja conjuntamente con la cámara, el GPS, la brújula y la conexión a Internet de su smartphone o tablet.



Dispositivo y sistema operativo	Smartphones y tablets Apple iOS y Google Android. Para consultar la lista de dispositivos compatibles, visite www.ikegps.com/support .
Batería	Batería interna de iones de litio
Conectividad	BLUETOOTH 4.0 low energy technology
Alcance	Entre 2 y 200 metros
Precisión	Punto a punto: $\pm 3\%$ Medición de foto: $\pm 3\%$ (si se coloca perpendicularmente al objetivo)
Unidades	Pies, pulgadas, metros, centímetros
Formatos de salida	PDF, JPG, archivo de Spike (XML), KMZ, URL

CLASS 1
LASER PRODUCT